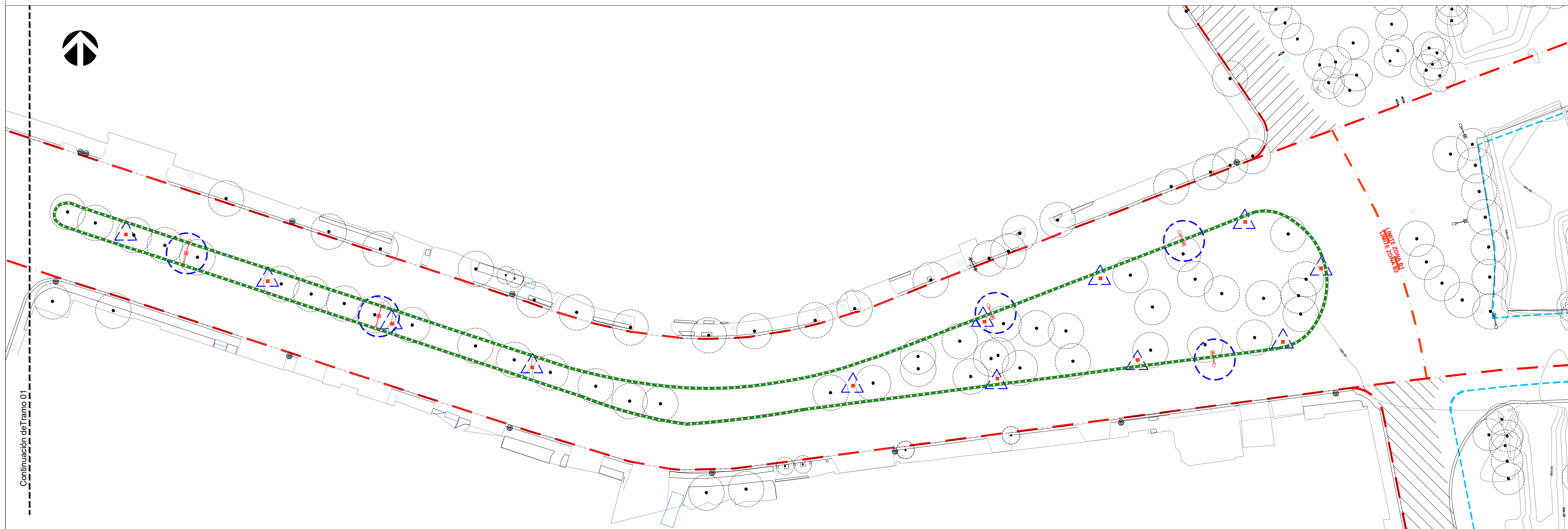



Tramo 01



Tramo 02

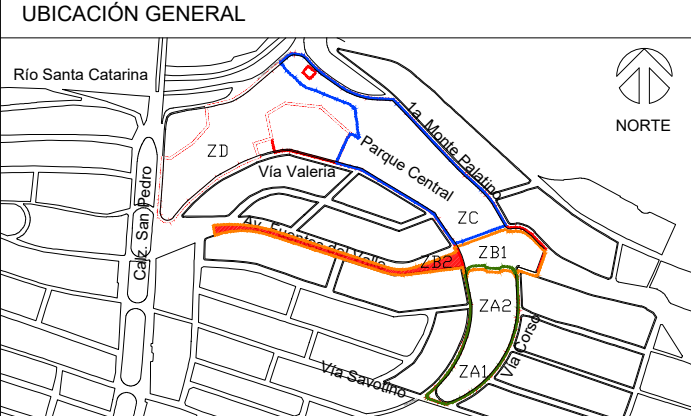
- - - - DEMOLICIÓN DE GUARNICIÓN (CORDÓN)  
990.95 m
- △ DESMANTELAMIENTO Y RETIRO DE LUMINARIA DE BAJA ALTURA (TIPO BOLARDO)  
20 luminarias
- DESMANTELAMIENTO Y RETIRO DE LUMINARIA CON POSTE  
7 luminarias/postes



**SECRETARÍA DE OBRAS PÚBLICAS**  
Dirección de Proyectos y Construcción

---

**UBICACIÓN GENERAL**



**Características del Proyecto - Zona B2**

Superficie de intervención ZB2:	12,800 m <sup>2</sup> / 1.28 Ha
Superficie de banqueta adosada:	2,608 m <sup>2</sup> / 0.26 Ha
Superficie de vialidad:	6,784 m <sup>2</sup> / 0.68 Ha

---

**SIMBOLOGÍA**

- - - - Zona
- - - - Subzona
- - - - Canal
- / / / / En Proceso
- Árbol Existente

---

**NOTAS GENERALES**

- Los niveles son referidos en metros, de acuerdo al banco de nivel existente.
- Las cotas rigen al dibujo, no se basaron medidas a escala de este plano.
- Este plano deberá verificarse con los correspondientes de estructura e instalaciones, cualquier discrepancia deberá consultarse con el proyectista.
- El contratista deberá verificar en el lugar de la obra, las dimensiones y niveles indicados en este plano, antes de ejecutar cualquier trabajo; debiendo someter a la dirección arquitectónica cualquier diferencia que hubiere, así como la interpretación del propio contratista a este dibujo.
- El plano con la última corrección cancela el anterior.
- Todos los acabados, especificaciones y detalles señalados en este plano deberán ejecutarse de acuerdo a las especificaciones correspondientes.
- Las especificaciones rigen sobre los planos estructurales.
- Las medidas deberán ser tomadas de los planos arquitectónicos y de albañilería; las cuales deben coincidir con las cotas estructurales.
- Este proyecto está basado en la topografía realizada por la Secretaría de Obras del Municipio de San Pedro Garza García, recibido el 28 de Agosto de 2019.
- El proyecto deberá ser estudiado en todos sus partes por la supervisión y la empresa constructora previo al inicio de los trabajos.

---

**Cuadro de Revisiones**

REV.	Fecha	Dibujó	Revisó	Aprobó
01	25/10/2019	J.P.	GRP	MS

---

**Fase de Proyecto: PROYECTO EJECUTIVO**

**Responsables de Diseño, Arquitectura y Paisaje**

Nombre: **Arq. Mario Schjettan Garduño** **gdu**  
Director General  
Mario Schjettan | Arquitecto

Nombre: **Marco A. González**  
Coordinador Administrativo gdu

Nombre: **Arq. Gustavo Rojas Paredes**  
Coordinador General de Proyecto Ejecutivo

Equipo de diseño y desarrollo de proyecto:  
Arq. Paj. Jessica Navarrete Hernández  
D.U.A. Pamela Salazar de Jesús  
Arq. Carlos Rodríguez Carmona  
Pasante Ing. Arq. Sergio Alejandro López Makita  
Arq. Juan José Parra Bedoya  
Arq. y Pl. Bethel Ruiz Ortiz

---

**Responsables técnicos**

Nombre	CédulaNo. de registro	Firma
Instalaciones e Infraestructura: NOLTE - Ing. Mario Villafán		
Trazo, nivelación: ARSUAM - Ing. Armando Guerrero F.		
Ingeniería de costos: ICARM - Ing. Jose M. Roldán P.		
Diseño y cálculo estructural: Grupo Clever - Ing. Enrique Clever		
Diseño de iluminación arqu.: 333 Luxes - Elias Cisneros		

---

**Municipio de San Pedro Garza García**

Miguel Bernardo Treviño de Hoyos  
Presidente Municipal

Ramona Yadira Medina Hernández  
Secretaria de Obras Públicas

Arq. Néstor Librado Hinojosa Hernández  
Director de Proyectos y Construcción

---

**Título del plano**

**Parque Central San Pedro Garza García**  
**Zona B2 - Demoliciones**

---

Escala: 1:350  
Fecha de emisión de plano: 14 de Octubre del 2019

Clave del plano: **ZB2-DM-01**